

Forum Pomorskiej Drogi św. Jakuba

12.09.2019 r.





Wybrane zadania Powiatu Lęborskiego,
realizowane w ramach projektu
RECRreate



Oznakowanie PDŚJ na terenie Województwa Pomorskiego (2013 r.)

- ▶ Odcinek 415 km
w tym:

DROGA PODSTAWOWA - 332,2 km


DROGA ALTERNATYWNA - 46,6 km



Przykłady oznakowania



Przykłady oznakowania





Przykłady oznakowania (infrastruktura towarzysząca - słupy)



Przykłady oznakowania (infrastruktura towarzysząca - tablice)






W latach 2014-2016 Powiat Lęborski przeprowadził przeglądy gwarancyjne oznakowania PDŚJ

Zgodnie z zawartą Umową o dzieło nr 7/RP/2013
Pomiędzy Powiatem Lęborskim a Tadeuszem Krawczykiem (wykonawcą)


Przegląd gwarancyjny 2014 r.



Przegląd gwarancyjny 2015 r.



Przegląd gwarancyjny 2016 r.



Uzupełnienie oznakowania na odcinku Popowo- Izbica (2019 r.)






Uwaga!!!

w związku z otwarciem nowego odcinka drogi 214 istniała potrzeba zmodyfikowania przebiegu szlaku na odcinku

Charbrowo-Steknica

Istnieje konieczność naniesienia aktualnego przebiegu szlaku na mapach PDŚJ





Uzupełnienie oznakowania na odcinku Poddąbie - Ustka (2019 r.)






UWAGA!!!

W związku z kilkoma osuwiskami klifowymi znajdującymi się na odcinku Poddąbie - Orzechowo, istnieje potrzeba wytyczenia alternatywnego przebiegu szlaku






Wyposażenie noclegowni dla pielgrzymów (2012 r.)

- ▶ 5 miejsc noclegowych w Domu Parafialnym Parafii pw. św. Jakuba Apostoła w Łebie






Wyposażenie noclegowni dla pielgrzymów (2012 r.)

- ▶ 14 miejsc noclegowych w Domu Parafialnym Parafii pw. św. Jakuba Apostoła





Wyposażenie noclegowni dla pielgrzymów

- ▶ Wydłużenie okresu użyczenia wyposażenia obu noclegowni dla pielgrzymów do dnia 31 grudnia 2020 r.





Zakup audioprzeodników z manualnym wyborem audycji wraz z niezbędnymi akcesoriami i oprogramowaniem, nagraniem lektorskim, tłumaczeniami oraz przygotowanie i druk laminowanej mapy

- ▶ Ilość urządzeń - 30 sztuk
- ▶ wersje językowe - polski, angielski, niemiecki, litewski





Zakup audioprzeodników z manualnym wyborem audycji wraz z niezbędnymi akcesoriami i oprogramowaniem, nagraniem lektorskim, tłumaczeniami oraz przygotowanie i druk laminowanej mapy

- ▶ Przebieg trasy:
- ▶ Sanktuarium św. Jakuba Apostoła w Lęborku
- ▶ Baszta nr 24
- ▶ Baszta Bluszczowa
- ▶ Baszta nr 27
- ▶ Baszta Narożna
- ▶ Ratusz Miejski
- ▶ Neogotycki budynek Poczty
- ▶ Miejska Biblioteka Publiczna



Zakup audioprzewodników z manualnym wyborem audycji wraz z niezbędnymi akcesoriami i oprogramowaniem, nagraniem lektorskim, tłumaczeniami oraz przygotowanie i druk laminowanej mapy

- ▶ Stary Browar
- ▶ Plac im. M. Michalskiego - Aleja Sybiraków
- ▶ Pomnik Pocztowców, ul. Staromiejska
- ▶ Skrzyżowanie ul. Skłodowskiej z ul. Staromiejską - dawna Brama Słupska
- ▶ Kamienica eklektyczna, ul. Staromiejska
- ▶ Plac Żwirki i Wigury - fontanna żabki
- ▶ Plac Pokoju - najstarsza kamienica
- ▶ Dawny zamek krzyżacki, spichlerz solny, dom młynarza (zwiedzanie od zewnątrz), ul. Przyzamcze
- ▶ Muzeum w Lęborku

Bieżące działania popularyzujące informacje o PDŚJ

- ▶ Nowa mapa turystyczna Powiatu Lęborskiego
- ▶ Artykuły prasowe





Bieżące działania popularyzujące informacje o PDŚJ

- ▶ Udział Starosty Lęborskiego w Międzynarodowej Konferencji Szlaków Jakubowych pn. „Deo gratias- Bóg Was Błogosławi! Gościnność na szlakach pielgrzymkowych” w Rothenurg ob. der Tauber w dniu 30.03.2019 r.





Kontrola projektu RECReate - 17.07.2019 r.

Zakres kontroli: sprawdzenie oznakowania PDŚJ na terenie Powiatu Lęborskiego

- ▶ Skład zespołu kontrolnego:
- ▶ Małgorzata Skolmowska, Wspólny Sekretariat Programu Interreg Południowy Bałtyk
- ▶ Agnieszka Limanówka, Wspólny Sekretariat Programu Interreg Południowy Bałtyk
- ▶ Paweł Nowikowski, Wydział Systemów Zarządzania i Kontroli, Departament Współpracy Terytorialnej, Ministerstwo Inwestycji i Rozwoju.



Dziękuję za uwagę

Starosta Lęborski
Alicja Zajączkowska